


BENIN

VIAJE DE COOPERACIÓN



CAMPO DE REFUGIADOS DE AGAMÉ - LOKOSSA

Viaje Rebirth Benín

12-13[Viaje de cooperación]



El Grupo de investigación "*Rebirth Inhabit*" de la escuela politécnica CEU San Pablo de Madrid propone, como iniciativa complementaria de su investigación, un viaje de estudio para los alumnos de la Escuela de Arquitectura.

Estos viajes "*Rebirth*" se plantean como viajes solidarios y de cooperación con el tercer mundo. Su finalidad es el estudio de situaciones de emergencia para obtener soluciones más eficaces y mejor adaptadas a las necesidades de las poblaciones afectadas. El análisis in situ de las circunstancias particulares de cada caso es fundamental a la hora de establecer unas pautas de trabajo correctas.

Los viajes se estructuran en dos grandes ámbitos, el primero es el del conocimiento de la realidad actual de los grupos de población desplazados en campos de refugiados, desde un punto de vista arquitectónico y analítico sobre las infraestructuras y la organización urbana. Este área de conocimiento se completa con el segundo ámbito de investigación, que abarca el estudio de todos los condicionantes locales que puedan ayudar a una mejor integración: la arquitectura, las estructuras urbanas o de poblados, la cultura, las relaciones sociales, el clima...

Durante el tiempo de estancia se tendrá especial cuidado en el planteamiento de la colaboración, de modo que ocasione el menor impacto sobre las poblaciones refugiada y local. Este contacto ha de ser positivo y debe fundamentarse en el respeto ambiental, económico, social y cultural de las personas que nos acogen. La cooperación pasa, por tanto, por nuestra integración con el lugar y sus gentes, por el conocimiento y consideración de sus costumbres, sus productos, sus servicios locales y por el cuidado de su entorno. Nuestra responsabilidad pasa también por pagar un precio justo por las compras que podamos hacer.

El viaje será complemento indispensable de la labor investigadora del grupo y estará en sintonía con los programas de cooperación existentes o propuestos por las organizaciones solidarias en el País.

Se estudiarán las características y tipología de las viviendas de emergencia existentes en los campos de refugiados en función de su localización, y se propondrán alternativas reales que optimicen la situación actual.

La investigación no sólo se centra en aspectos constructivos adaptados al lugar y en el estudio de las técnicas locales, sino que profundiza en cómo se ha de vivir en comunidad. Una investigación que plantea cómo convertir campamentos descontextualizados e impersonales en poblados acogedores con condiciones de vida similares a los de la población local.

La línea principal del grupo de investigación "*Rebirth Inhabit*" de la Universidad Politécnica CEU San Pablo de Madrid centra su investigación, desde su creación, en la vivienda de emergencia. Una vivienda que ha de satisfacer un programa de urgencia unido a una correcta adecuación socio-cultural del campo de refugiados al lugar de acogida.

Las soluciones que proponemos son siempre ecológicas, adaptadas al medio humano y físico, y en armonía con la arquitectura local y su cultura.

El viaje a Benín, primer viaje de cooperación del grupo Rebirth, se programa con este esquema de trabajo y en estrecha colaboración con los proyectos humanitarios que existan en los campos de refugiados.

El viaje Rebirth es, ante todo, un viaje de investigación con un compromiso expreso de cooperación profesional y técnica para mejorar las condiciones de vida de las poblaciones desplazadas. Un viaje que profundizará en el conocimiento de las culturas locales, un viaje respetuoso, responsable, enfocado a compartir experiencias con la población autóctona con el fin de que repercuta en el desarrollo del país y la adecuada integración de estos pueblos en el exilio.



Introducción

El África occidental es la gran desconocida para Europa.

Benín es un país con antiguas y gloriosas capitales de un pasado imperial, sus barrios coloniales, sus museos, sus calles y espacios singulares como puede ser el mercado nocturno de las Almas en Danhome. Costas de un pasado colonial, enriquecidas por el tráfico de esclavos con el nuevo mundo, con Brasil, Haiti y Cuba... la historia del esclavismo empieza aquí. Pequeñas ciudades llenas de ritos que mezclan cultos animistas y religiosos occidentales, como el tan conocido vudú, y pueblos de pescadores con secretos ancestrales y religiones tradicionales situados entre las arenas doradas del golfo de Guinea y lagunas interiores, aldeas de madera sobre pilotes, una Venecia africana rodeada de agua y una espesa vegetación.

Las culturas de este país son de las mejor conservadas del África occidental, entre ellas destacan las Adja, Ewe, Fons, Tata Somba y Baribas. A través de sus poblados lacustres, sus casas castillo y los poblados de barro conoceremos paisajes únicos entre estas comunidades.





Los Campos de refugiados de Benín

Aunque la situación ha mejorado en los últimos años y gran parte de los refugiados togoleses han regresado a su país siete años de exilio, existen aún más de 7500 refugiados en Benín, de los que unos 3500 son togoleses. El resto de esta población procede de la República Democrática del Congo, de Nigeria, de las islas Comores y del Tchad.

Según datos de ACNUR viven en los campos de refugiados de *Agamé*, *Kpomassé* y en la misma ciudad de Cotonou.

Esta población desplazada pide nuevas reubicaciones ya que en los actuales campos la vida es muy difícil: las condiciones mínimas sanitarias y salubres apenas existen.

El campo de refugiados de Agamé es llamado por sus habitantes "el lugar". Un lugar en medio de la naturaleza en el que sus habitantes viven con el deseo de transformarlo en poblado. La vida cotidiana está condicionada por el temor de la despedida y la necesidad de construir hogares que recuerden los que han dejado.

Las 3000 personas que viven en este campo, situado en un palmeral, pasan la mayor parte del día reconstruyendo sus refugios, plantando sus alimentos y lavando sus ropas, actividades similares a las de cualquier poblado cercano.

Las diferencias entre el campamento y los poblados locales las marcan sus gentes, y el hecho de que no quieren estar dónde están.

El campamento lo compone un mosaico de personas exiliadas muy variado: universitarios, granjeros, población urbana y población rural, del norte y del sur de Togo.

Este campo ya no recibe ayuda alimentaria por parte de la ONU y sólo tienen acceso al agua. Sus habitantes ni siquiera tienen papeles oficiales como refugiados.

Pero su combate político continúa camuflado en las actividades diarias propias del campo. Un combate sin futuro como el de sus habitantes, la mayoría hombres solos, al haber regresado a su país sus mujeres e hijos, que han perdido todo, amenazados y sin esperanza de ser realojados en otro lugar.



Campo de refugiados de Agamé. 2012



Itinerario previsto

Pueblos del Sahel y Golfo de Guinea

Benín destaca por su gran pasado histórico, como el reino de Abomey, el imperio Bariba, la trata de esclavos, y sus lugares únicos en el mundo como Ganvie (la ciudad lacustre) y el país Tata Somba.

Benín es la cara amable de África occidental. A la diversidad étnica y el reducido número de visitantes se unen la variedad de paisajes que van del Sahel al bosque tropical y unas condiciones de viaje relativamente confortables; una buena introducción al continente.

* **Día 0:** [V 18 Enero] **MADRID - COTONOU (BENIN)**

12:35 Salida de Madrid Barajas rumbo a Cotonou.

20:00. Llegada al aeropuerto internacional de Cotonou. Recepción, traslado e instalación en el hotel. Alojamiento en Cotonou.

* **Día 1:** [S 19 Enero] **COTONOU**

Presentación del grupo y explicación del programa de trabajo (asignación de grupos).

Corta visita de la ciudad; el centro artesanal, el mercado y sus alrededores. Cotonou.

Visita al "Voluntariado CEU". [Organizaciones Fundebe, Manos Unidas]

Visita a la *Universidad Politécnica de Abomey-Calavi* (UAC).

Alojamiento en Cotonou.

* **Día 2:** [D 20 Enero] **COTONOU - GANVIE - PORTO NOVO**
Arquitectura lacustre sobre "pilotes".

Salida por carretera hacia el embarcadero de Abomey Calavi donde tomaremos la barca que nos llevará hasta la ciudad lacustre de Ganvie.

Ganvie, la llamada Venecia africana es uno de los parajes más impresionantes del África Occidental, su nombre quiere decir, "libertad en las aguas", la tradición dice que se fundó a raíz de la trata de esclavos. Sus pobladores eran agricultores Adja, sus vecinos Fon los utilizaban para venderlos a los esclavistas. Los Adja conocedores de que la religión Fon no permitía a sus creyentes atravesar el agua, decidieron instalarse en medio del lago Nokue formando la ciudad lacustre Ganvie, con una población aproximada de 20.000 habitantes, se considera la más grande de África, sus casas de bambú, su mercado flotante y su peculiar forma de recolectar los peces hace de este paraje, una hermosa y única experiencia.

Por la tarde salida hacia la capital de Benín, Porto Novo a unos 30 km. Visitaremos su barrio colonial, el museo etnográfico y el mercado.

Alojamiento en Porto Novo.

* **Día 3:** [L 21 Enero] **PORTONOVO - PARAKOU - NIKKI - PARAKOU**
Arquitectura en barro y construcciones de la cooperación Fundebe.

Por la mañana salida hacia la ciudad de Parakou.
Recorrido: 235 km. por asfalto, 3 hrs. + paradas en ruta.

En ruta visitaremos poblados de las etnias Bariba y Dendi.

Llegada a Parakou a media tarde, la "ciudad de todo el mundo" en la lengua Dendi, llamada así debido a la variedad étnica que se encuentra aquí (Bariba, Dendi, Haussa, Yoruba, Peul).

En Parakou visitaremos: Musée en Plein Air de Parakou (construcciones locales), el Gran Marché Azeke (El mercado más grande de Benín) y la Mezquita de Parakou.

Salida por carretera a Nikki a ver las obras de Fundebe.

Alojamiento en Nikki o Parakou (a definir).

* **Día 4:** [M 22 Enero] **PARAKOU - PAÍS TANEKA - NATITINGOU**
Arquitectura tradicional de barro y los muros Taneka.

Después del desayuno salida hacia Natitingou, capital del país Somba; su situación geográfica ha hecho de Natitingou un oasis para los viajeros.
Recorrido: 220 km por asfalto, 3 hrs. aprox. + paradas.

La cordillera de Atakora es una cadena de montañas que empieza en Ghana en la región Asanti de Kumassi y atraviesa Togo, Benín, y acaba en Níger.
Natitingou es una de las ciudades más agradables del viaje. En camino visitaremos el pueblo alejado de los Taneka antes de llegar a Natitingou.

El País Taneka está ubicado en los alrededores de Djugu, a mitad de camino entre Parakou y Natitingou. Los taneka son un pueblo tranquilo que vive en pequeños poblados rodeados de bosques sagrados (poblado Tanéka-Koko a 25.5 km NO de Djougou). Las casas son redondas unidas por muros de barro y cubiertas por curiosos techos de forma cónica adornados con una jarra.

En el Macizo de Atakora se emplaza, Natitingou, la capital de los guerreros Somba. Las construcciones de sus aldeas son pequeñas fortalezas de barro de 4 metros de altura denominadas "tata". En su interior se encuentra la parte baja dedicada al ganado y la parte superior que es la vivienda de la familia; encima se encuentra la terraza a la que se accede por un agujero realizado en el techo y en cuyas esquinas se levantan los graneros. Estas fortalezas tienen una única entrada y están separadas unas de otras para una mejor defensa de las mismas, no en vano los Somba son un pueblo de valientes luchadores. Entre las visitas imprescindibles están el Museo de Natitingou, que cuenta la historia de los Somba y de su región, así como el Centro de Artesanos, donde se puede adquirir artesanía local.

Alojamiento en Natitingou.

* **DÍA 5:** [X 23 Enero] **NATITINGOU - PAÍS SOMBA - NATITINGOU**
Arquitectura tradicional Somba. El país de los castillos de barro.

Saldremos de Natitingou por la mañana para adentrarnos en el País Somba, una de las culturas mejor conservadas del África Occidental, con sus casas fortaleza y sus omnipresentes fetiches. Para la visita, realizaremos una caminata de unas 3 horas aproximadamente que nos permitirá visitar diversas familias de esta etnia. Por la tarde, regreso a Natitingou.

Recorrido: 80 km. por pista en buen estado, 2 1/2 horas + paradas. Caminata de unas tres horas por el país Somba en terreno básicamente llano, la única dificultad radica en el calor.

País Somba

Aislados durante siglos, el pueblo Somba creó una cultura singular basada en ritos animistas. Caminaremos durante una jornada de aldea en aldea descubriendo las curiosas viviendas-fortaleza (tata somba) y sus fetiches.

Visita a: Fábrica de adobe y museo de los Somba

Alojamiento Natitingou.

* **DÍA 6:** [J 24 Enero] **NATITINGOU - ABOMEY**
Día de viaje hacia el sur del país y visita de la capital Abomey.

Salida hacia Abomey. (425 Km. 5 Horas 30 min por carretera asfaltada)

Parada en Savalou y Dassa-Zoumé y llegada a primera hora de la tarde a Abomey.

La ciudad de Abomey fue la capital del reino de las Amazonas FON, la antigua Dahomey.

Muestra de su pasada gloria es el palacio imperial y su museo. Ciudad conocida también como santuario de las religiones tradicionales, se pueden ver docenas de fetiches en las casas, en las calles y en los numerosos templos decorados con dibujos estridentes y únicos. Y sobre todo en el mercado nocturno de las ALMAS del que se dice que se hace de noche para que los espíritus de los antepasados puedan comprar. Podemos ver muchos vendedores y compradores con lámparas fabricada con latas recicladas para suplir la falta de alumbrado eléctrico. Visita al barrio de los Herreros.

Alojamiento en Abomey.

* **DÍA 7:** [V 25 Enero] **ABOMEY - AGAMÉ - OUIDAH**
Visita al campo de refugiados de Agamé.

Explicación del programa de trabajo (asignación de grupos).

Visita al Campo de Refugiados en Agamé.

Salida por la tarde a Ouidah. (65 km. 55 minutos por carretera asfaltada).

Alojamiento en Ouidah.

* **DÍA 8:** [S 26 Enero] **OUIDAH - KPOMASSÉ - OUIDAH**

Visita al campo de refugiados de Kpomassé.

Explicación del programa de trabajo (asignación de grupos).

Salida hacia el campo de refugiados de Kpomassé, cerca de Comé (40-50 km, 30-45 min).

Visita al Campo de Refugiados de Kpomassé.

Regreso por la tarde a Ouidah.

La ciudad de Ouidah es famosa por acoger desde tiempo inmemorial el "templo de los pitones". Para los Fon estos reptiles son portadores de salud, la buena suerte y la pervivencia de su etnia; Ouidah es también tristemente famosa por acoger la última factoría de esclavos regentada por el esclavista brasileño Souza; seguiremos la ruta del "no regreso" seguida por los esclavos antes de salir hacia el nuevo mundo, Hoy esta pequeña y tranquila ciudad acoge los festivales del Vudú y un interesante castillo-museo donde podremos seguir paso a paso la historia del esclavismo y comprender esa religión que tanto fascina a todos.

Alojamiento en Ouidah.

* **DÍA 9:** [D 27 Enero] **OUIDAH - GRAND POPO**

Arquitectura tradicional costera y lacustre.

Ouidah - Grand Popo (49 Km, 40 min según Google Maps)

Al sur de Abomey, en la costa del Golfo de Guinea, se encuentra Grand Popo, ciudad conocida como uno de los santuarios de las religiones tradicionales vudú, de camino visitaremos algunas aldeas y mercados Fon.

Día completo en Grand Popo. Este pueblo de pescadores del interior de la laguna guarda secretos ancestrales y sus religiones tradicionales intocadas. Según la historia, la población tiene su origen en Ghana. Su ubicación es privilegiada: entre las arenas doradas del Golfo de Guinea y la laguna interior donde desemboca el río Mono.

Con una piragua a remos entraremos por los canales de la laguna para estudiar la arquitectura de los manglares, con sus santuarios y fetiches y ofrendas que guardan en las aldeas entre la espesa vegetación.

Alojamiento en Gran Popo.

* **DÍA 10:** [L 28 Enero] **GRAND POPO**

Arquitectura del esclavismo. La arquitectura costera del S. XVIII.

Visita a las construcciones destinadas al tráfico de esclavos y estudiaremos su impacto sobre la arquitectura tribal.

Alojamiento en Gran Popo.

* **DÍA 11:** [M 29 Enero] **GRAND POPO - COTONOU**

Desayuno y salida hacia Cotonou donde podremos realizar alguna compra de última hora. Antes del traslado al aeropuerto podremos disponer de habitaciones para tomar una ducha antes de regresar. A la hora indicada salida hacia el aeropuerto para tomar vuelo de regreso. Noche a bordo.

Salida a Madrid 23:45



Precio Aproximado:

Grupo, máximo de 15 personas: 1.900 €.





































LE CAMP

Jean-Frédéric de Hasque





